

III. VOJENSKÉ MAPOVÁNÍ VE VOJENSKÉM ZEMĚPISNÉM ÚSTAVU PRAHA

Ing. Jiří DROZDA, Ph.D.

Výzkumný ústav geodetický, topografický a kartografický, Zdiby

Kartografická výročí 2023

III. vojenské mapování ve VZÚ Praha

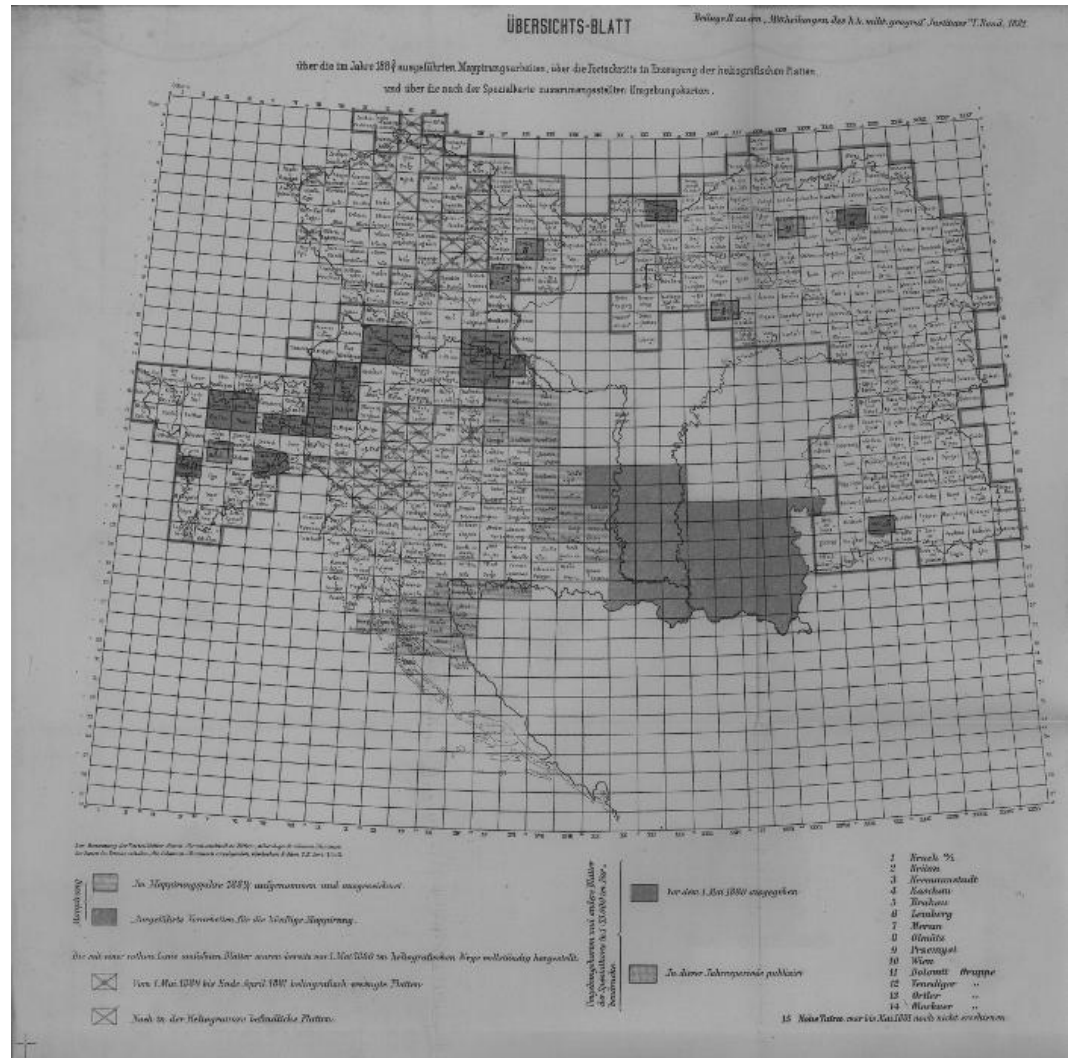
- mapování proběhlo na území Rakouska-Uherska v letech 1869 - 1885
- postup mapování
 - 1869 – Sedmíhradsko a Tyrolsko
 - 1876 – Slezsko
 - 1876-1877 – Morava
 - 1877-1879 – Čechy
- kartografické produkty :
 - topografické sekce (1 : 25 000)
 - speciální mapy (1 : 75 000)
 - generální mapa (1 : 200 000)
 - přehledná mapa střední Evropy (1 : 750 000)
- Mapy (1 : 75 000) vydávané v rozpětí let 1875-1888
 - 1879-1880 – posádková města Olomouc a Brno
 - 1880-1881 – Slezsko a převážná část Moravy
 - 1882-1883 – zbytek Moravy a Čechy

III. vojenské mapování

kartografické zpracování

Přehledová mapa
kartografického a
polygrafického zpracování
speciálních map 1:75000

1879 - 1880




III. vojenské mapování

kartografické zpracování

Přehledová mapa
kartografického a
polygrafického zpracování
speciálních map 1:75000

1880 - 1881




III. vojenské mapování

kartografické zpracování

Přehledová mapa
kartografického a
polygrafického zpracování
speciálních map 1:75000

1881 - 1882

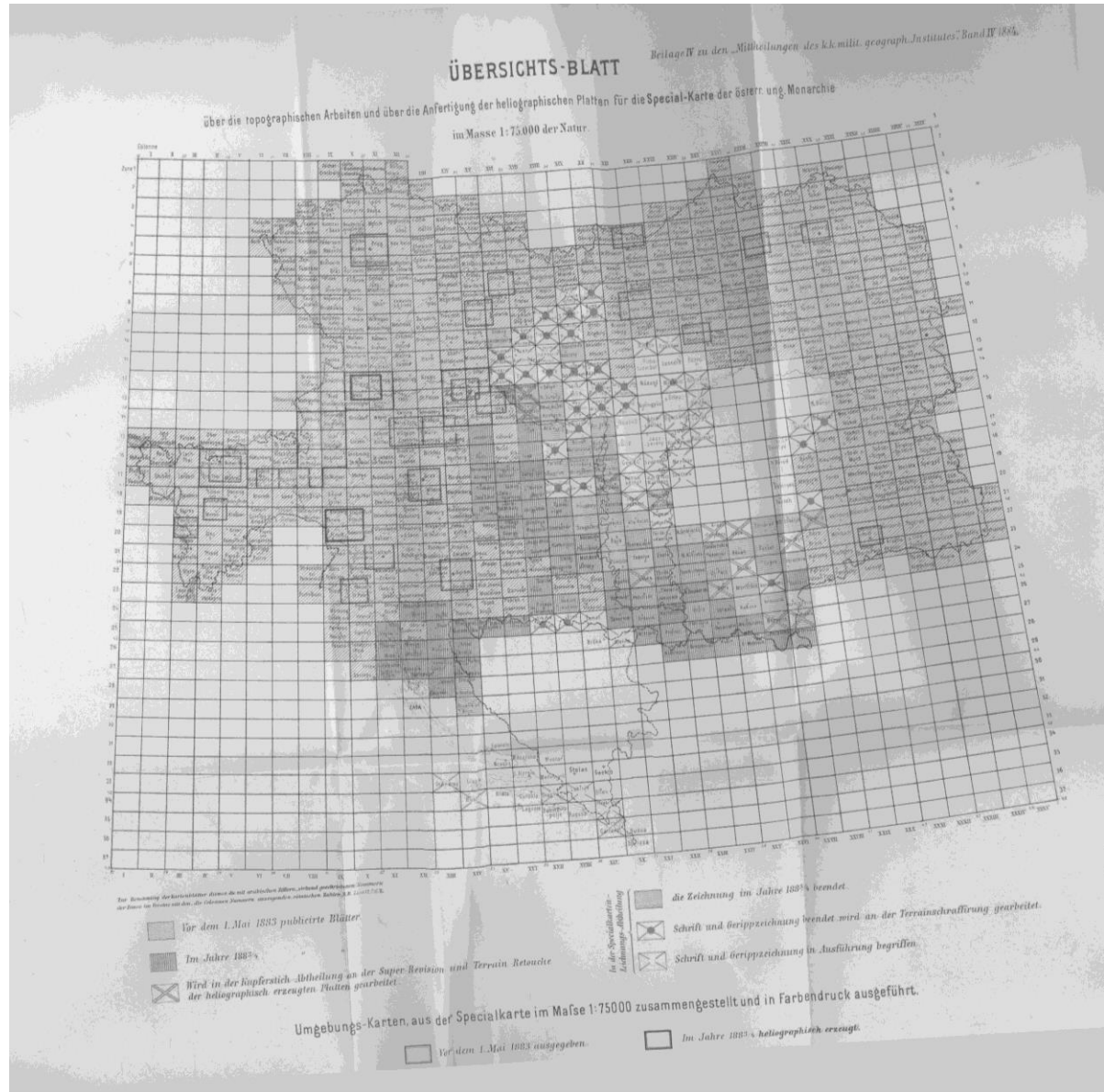


III. vojenské mapování

kartografické zpracování

Přehledová mapa
kartografického a
polygrafického zpracování
speciálních map 1:75000


1882 - 1883



III. vojenské mapování

kartografické zpracování

Mapový list
Tyrolsko
1880



III. vojenské mapování

kartografické zpracování

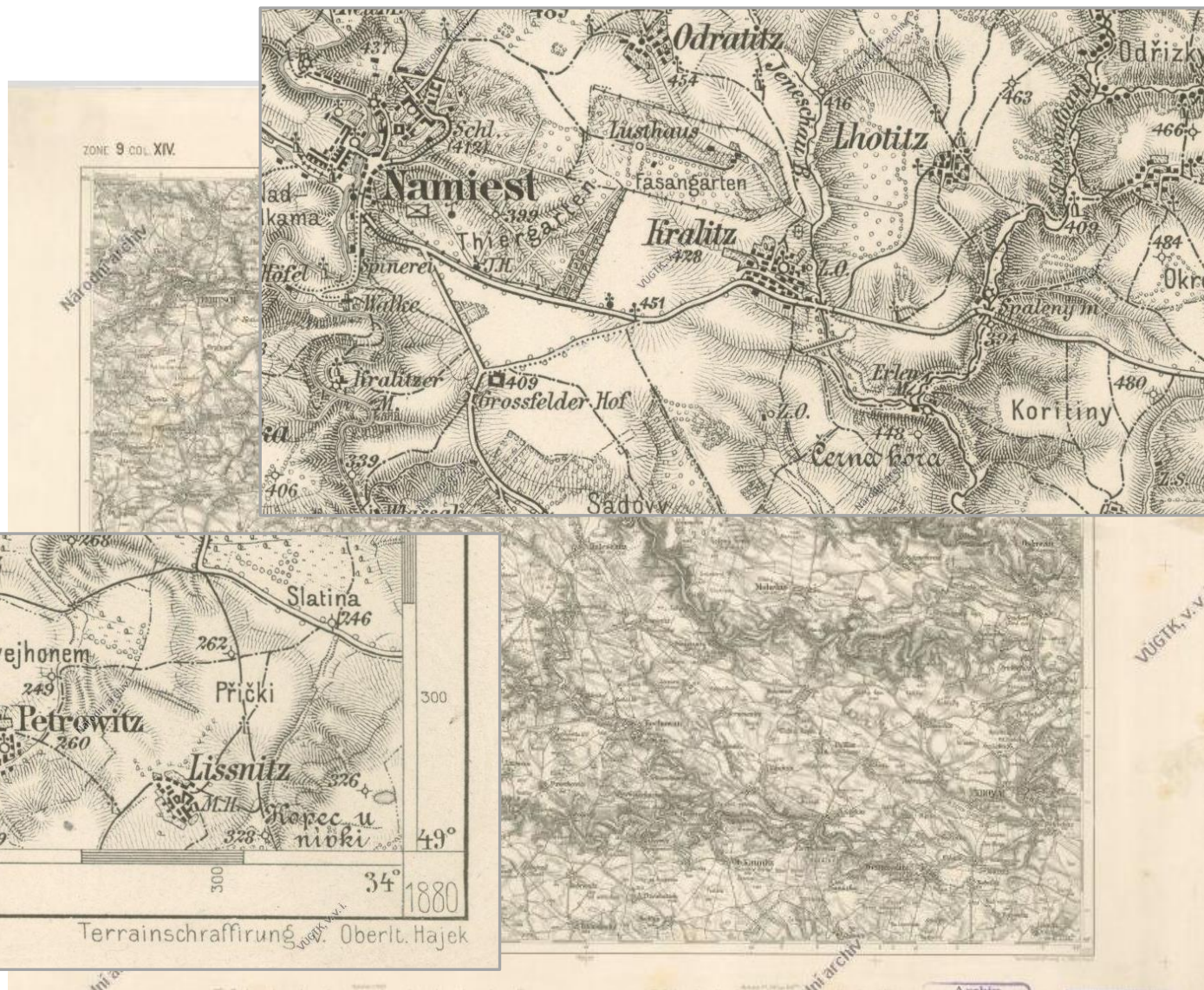
Mapový list
Třebíč (Morava)
1880



III. vojenské mapování

kartografické zpracování

Mapový list
Třebíč (Morava)
1880



Vznik a historie Vojenského zeměpisného ústavu (VZÚ)

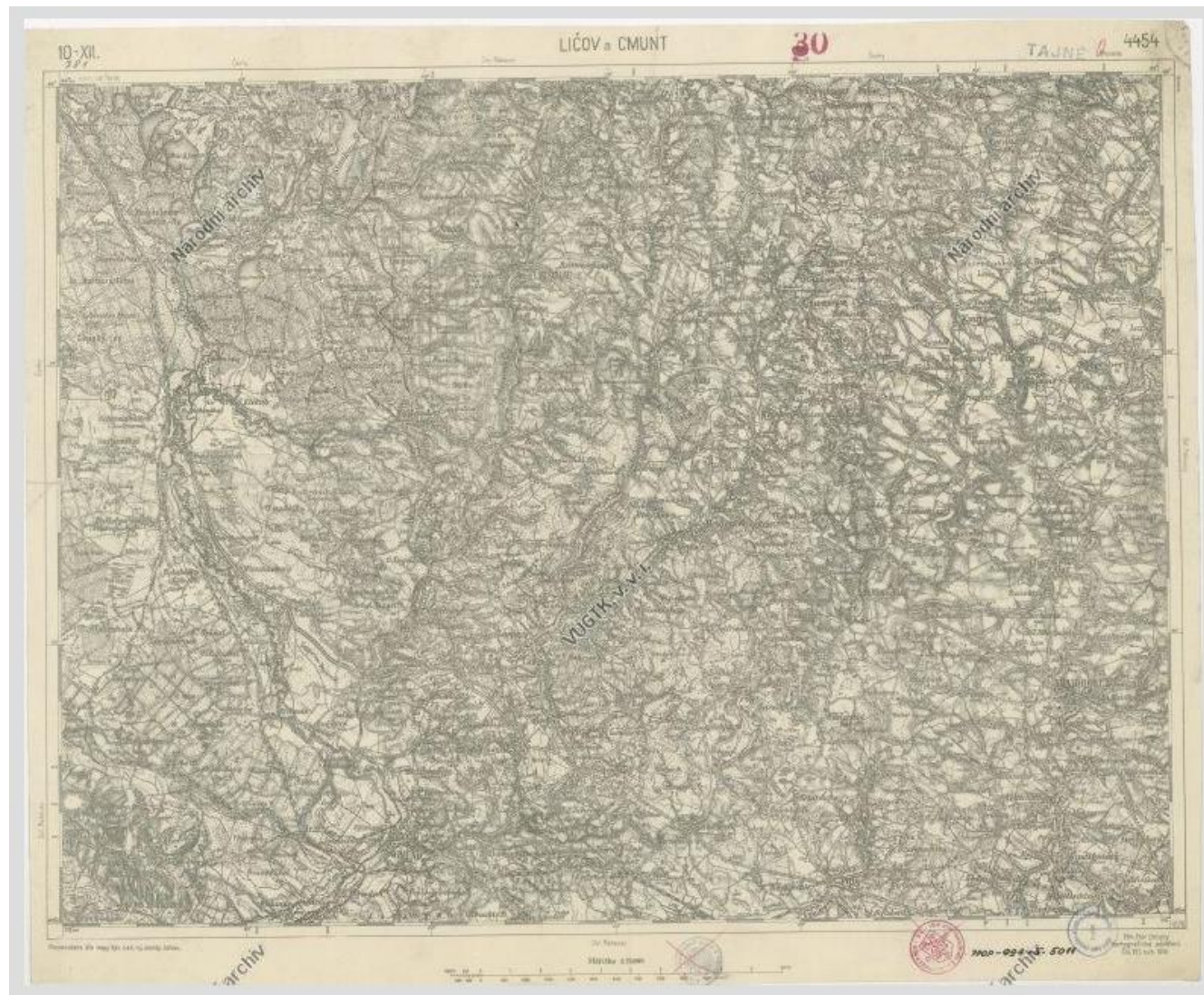
- 27. 11. 1918 – vznik Oddělení pro vojenské zeměpisné záležitosti
- 18. 12. 1918 – IX. odbor – kartografické oddělení Generálního štábu
- 15. 10. 1919 – Československý vojenský zeměpisný ústav
- 1. 1. 1921 – Vojenský zeměpisný ústav
- 18. 4. 1939 – zrušen

- 30. 5. 1945 – obnoven Vojenský zeměpisný ústav
- 30. 6. 2003 – zrušen

III. vojenské mapování

Vojenský zeměpisný ústav Praha

Mapový list
Ličov (Čechy)
1919



III. vojenské mapování

Vojenský zeměpisný ústav Praha

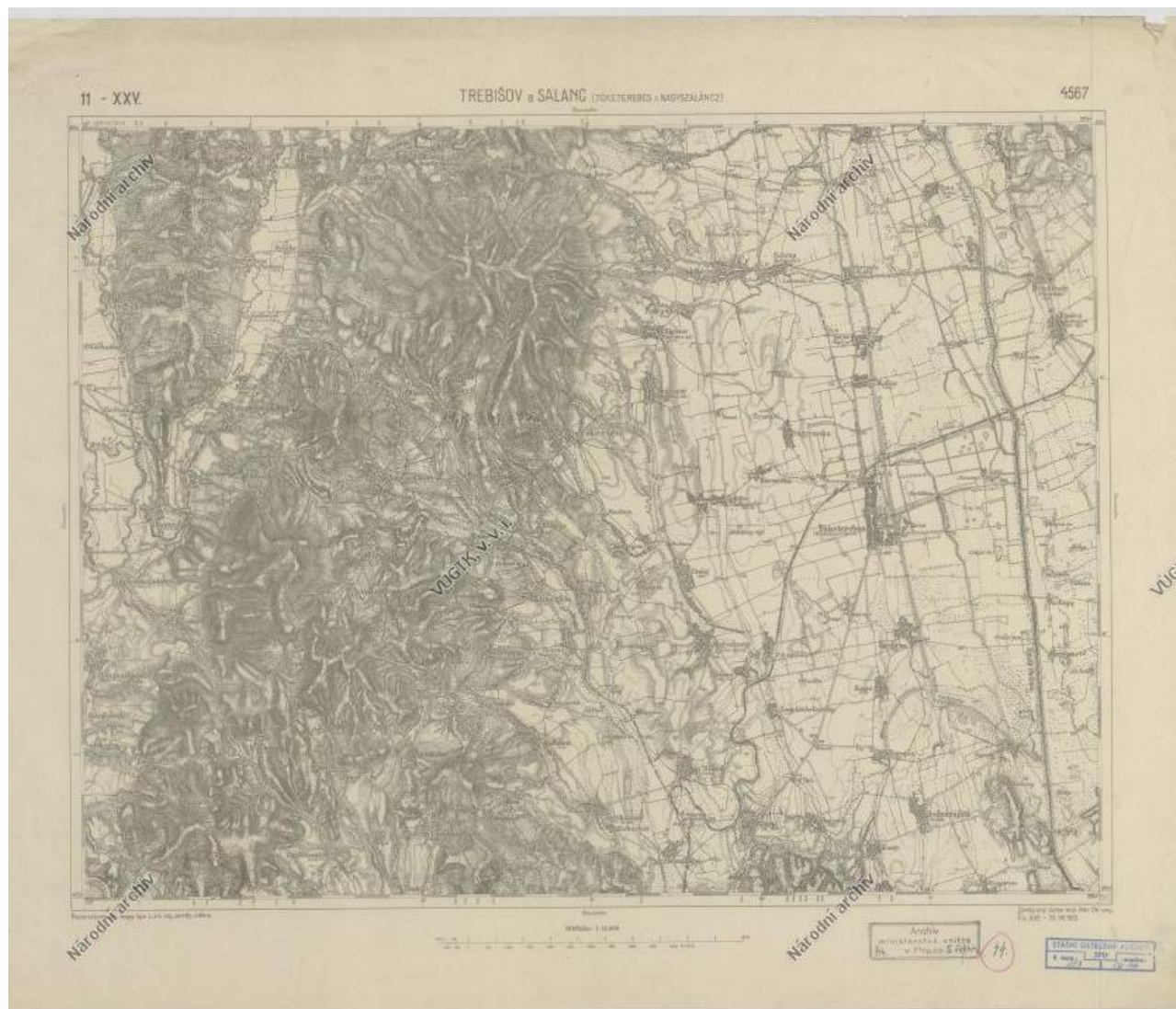
Mapový list
Ličov (Čechy)
1919



III. vojenské mapování

Vojenský zeměpisný ústav Praha

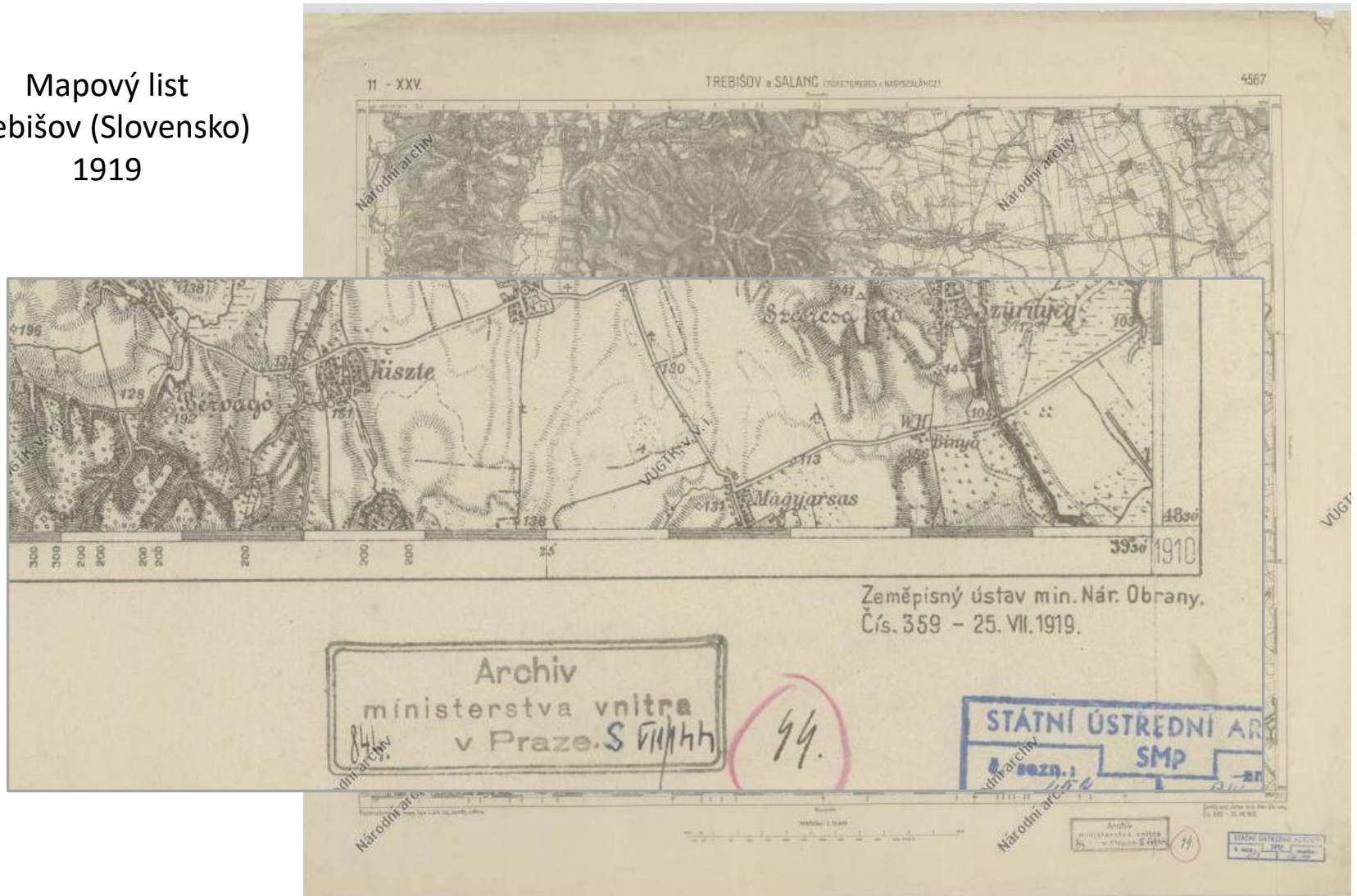
Mapový list
Třebišov (Slovensko)
1919



III. vojenské mapování

Vojenský zeměpisný ústav Praha

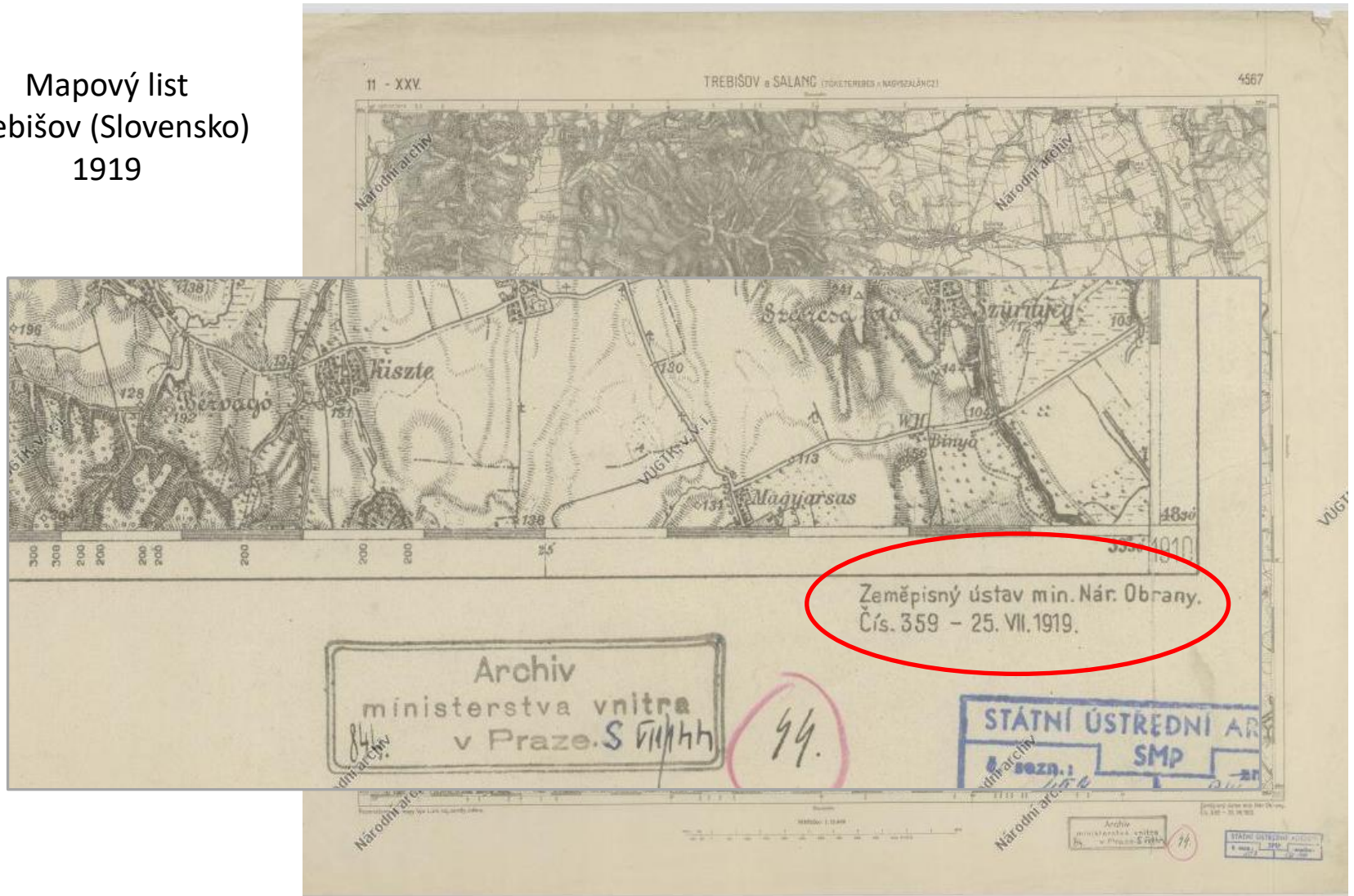
Mapový list
Trebišov (Slovensko)
1919



III. vojenské mapování

Vojenský zeměpisný ústav Praha

Mapový list
Třebišov (Slovensko)
1919





První budova VZÚ Na Újezdě (1919)

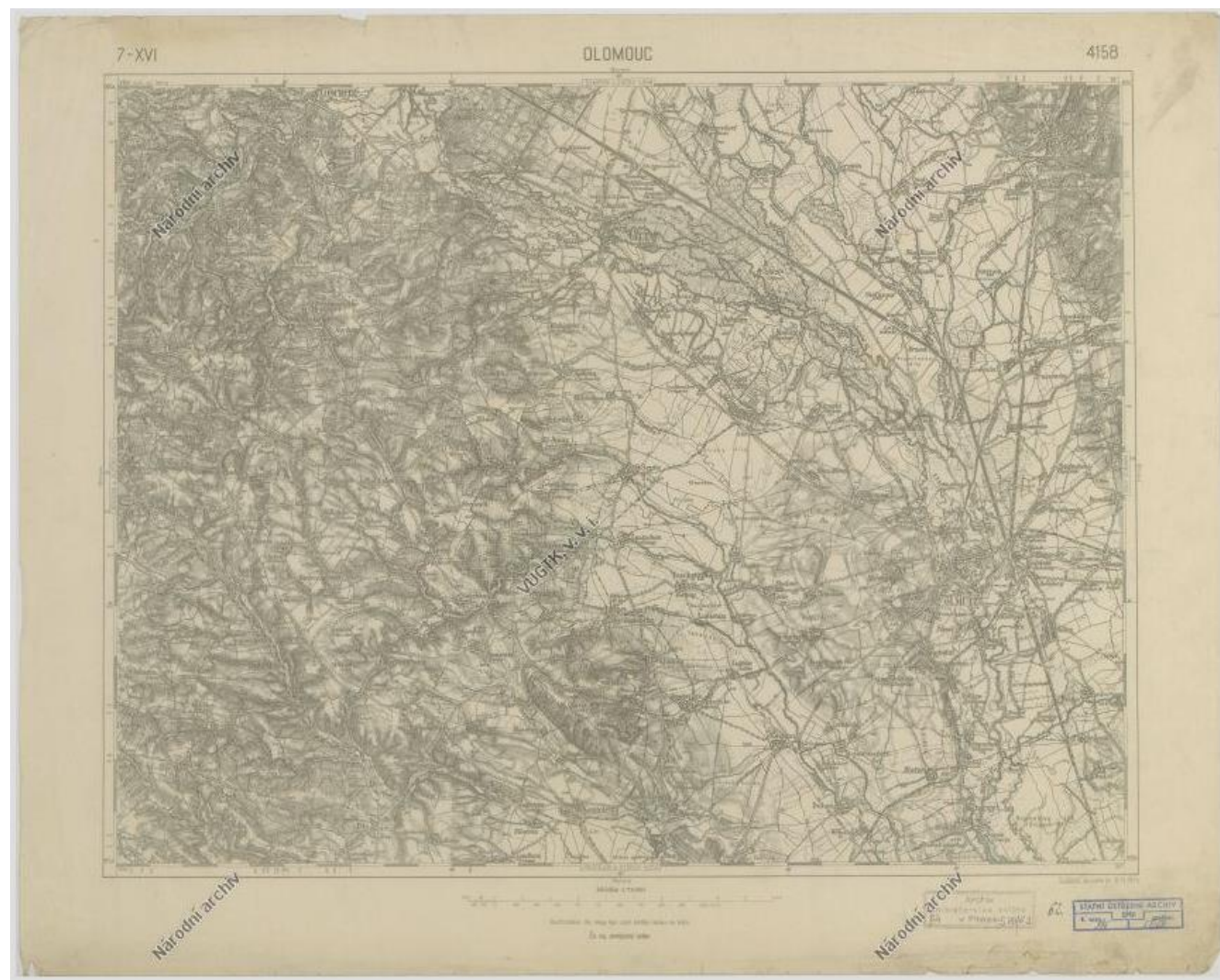


Pracovna pro kresbu katrolitografického odboru VZÚ

III. vojenské mapování

Vojenský zeměpisný ústav Praha

Mapový list
Olomouc (Morava)
1920



III. vojenské mapování

Vojenský zeměpisný ústav Praha

Mapový list
Olomouc (Morava)
prozatímní vydání
1920



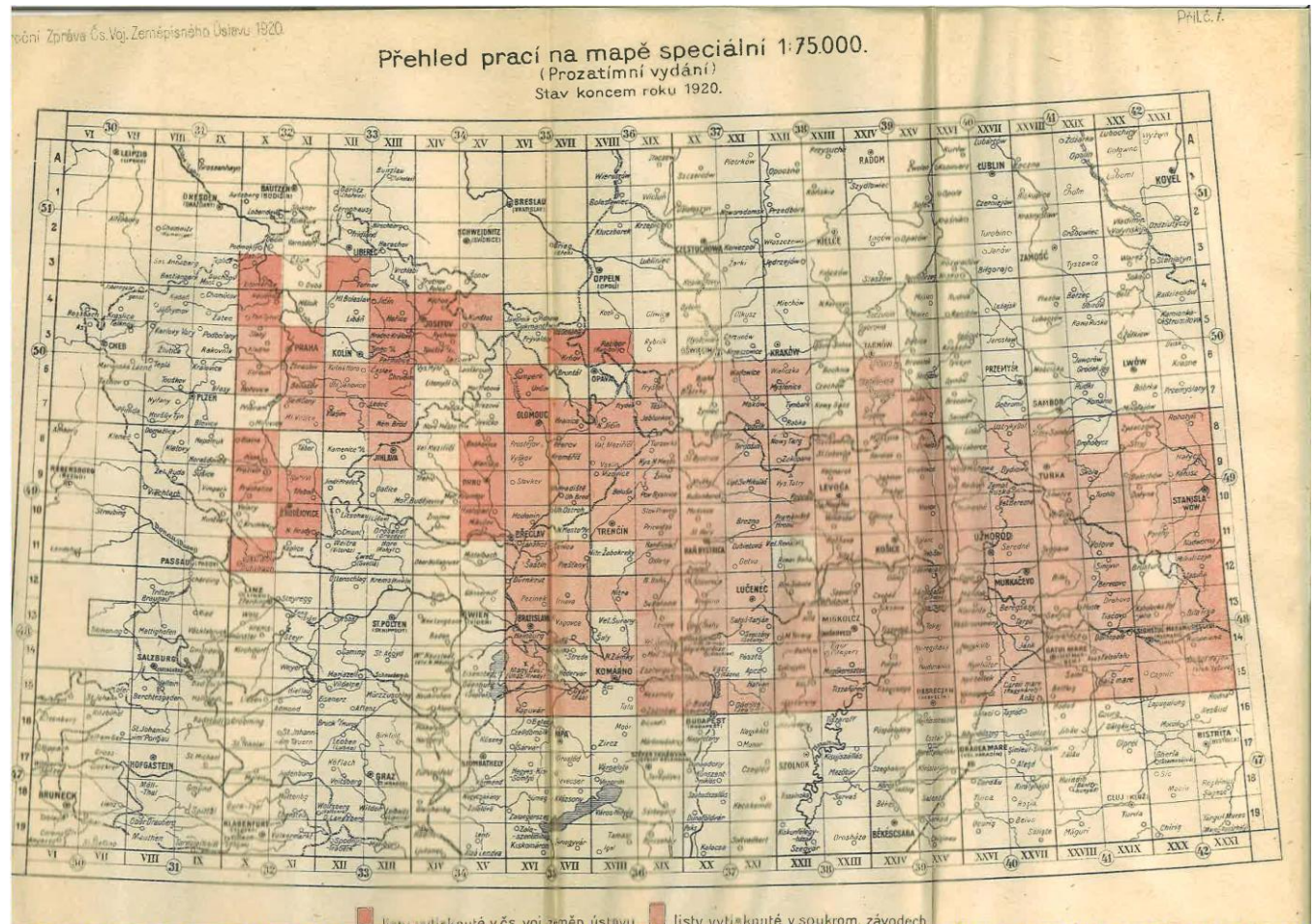
III. vojenské mapování

Vojenský zeměpisný ústav Praha

Přehledová mapa prací
na speciální mapě
1:75000

prozatímní vydání

1920



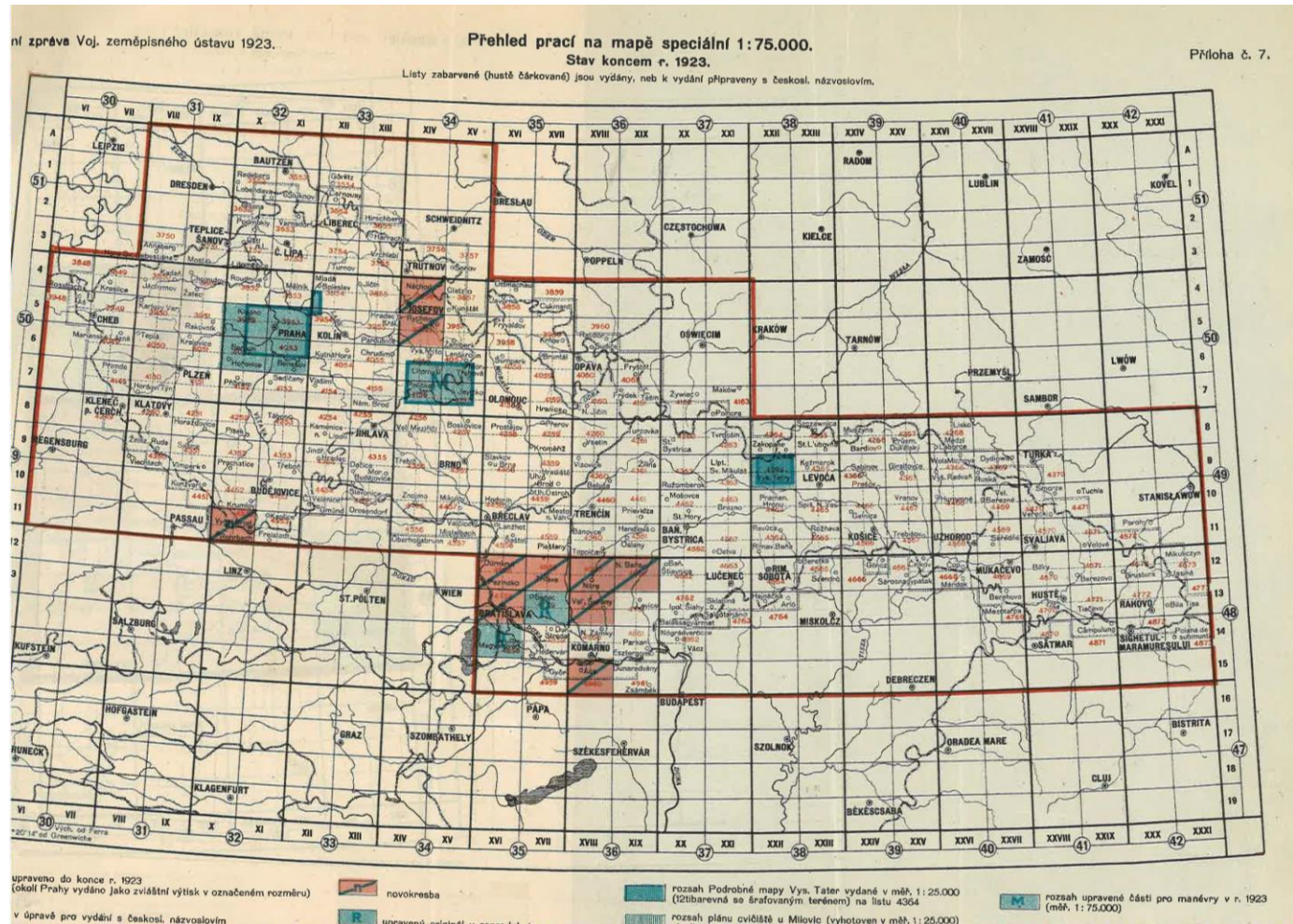
III. vojenské mapování

Vojenský zeměpisný ústav Praha

Přehledová mapa prací
na speciální mapě
1:75000

s československým
názvoslovím

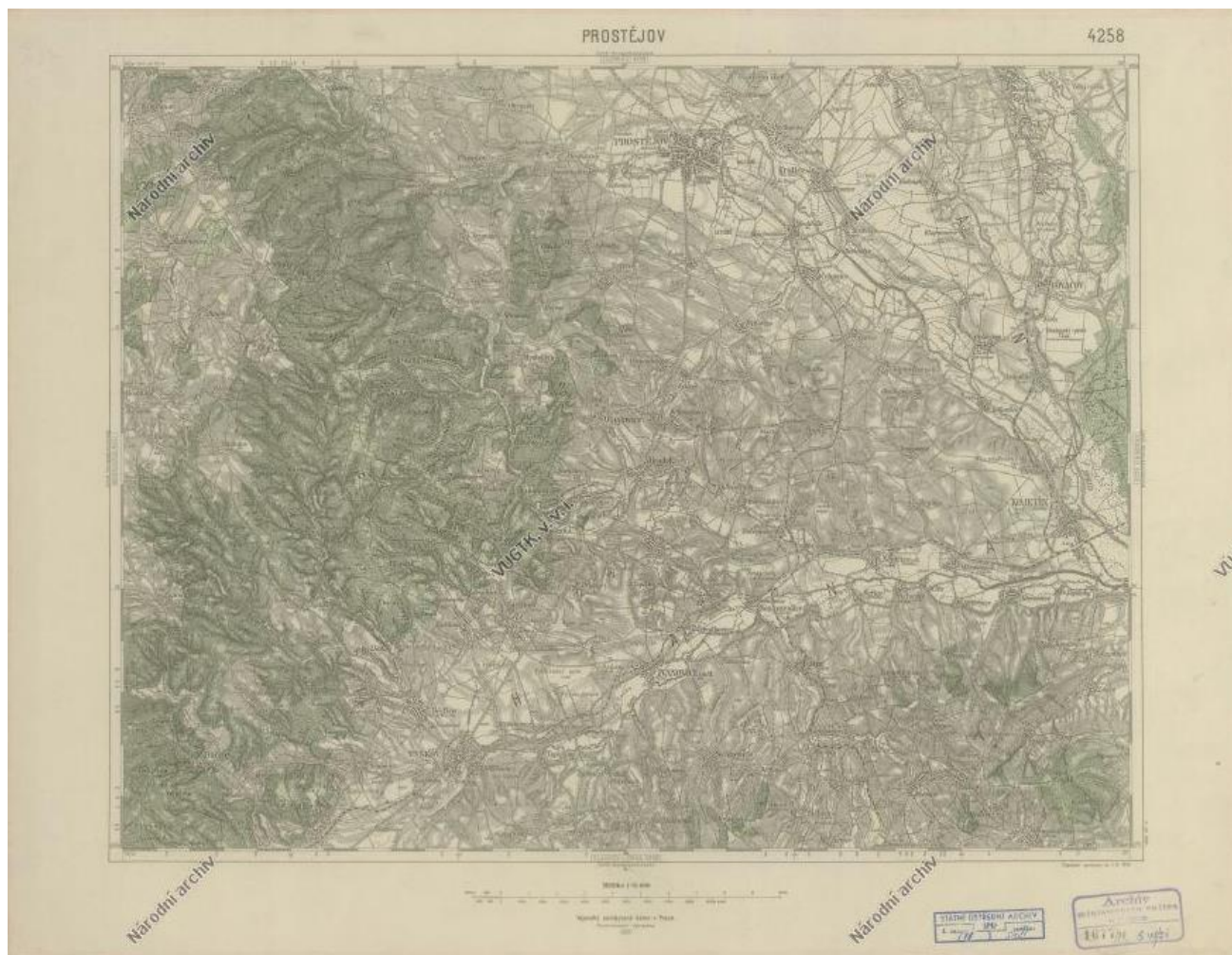
1923



1931 odstraněny dublety

Mapový list
Prostějov (Morava)
1929

dvoubarevná verze
s československým
názvoslovím

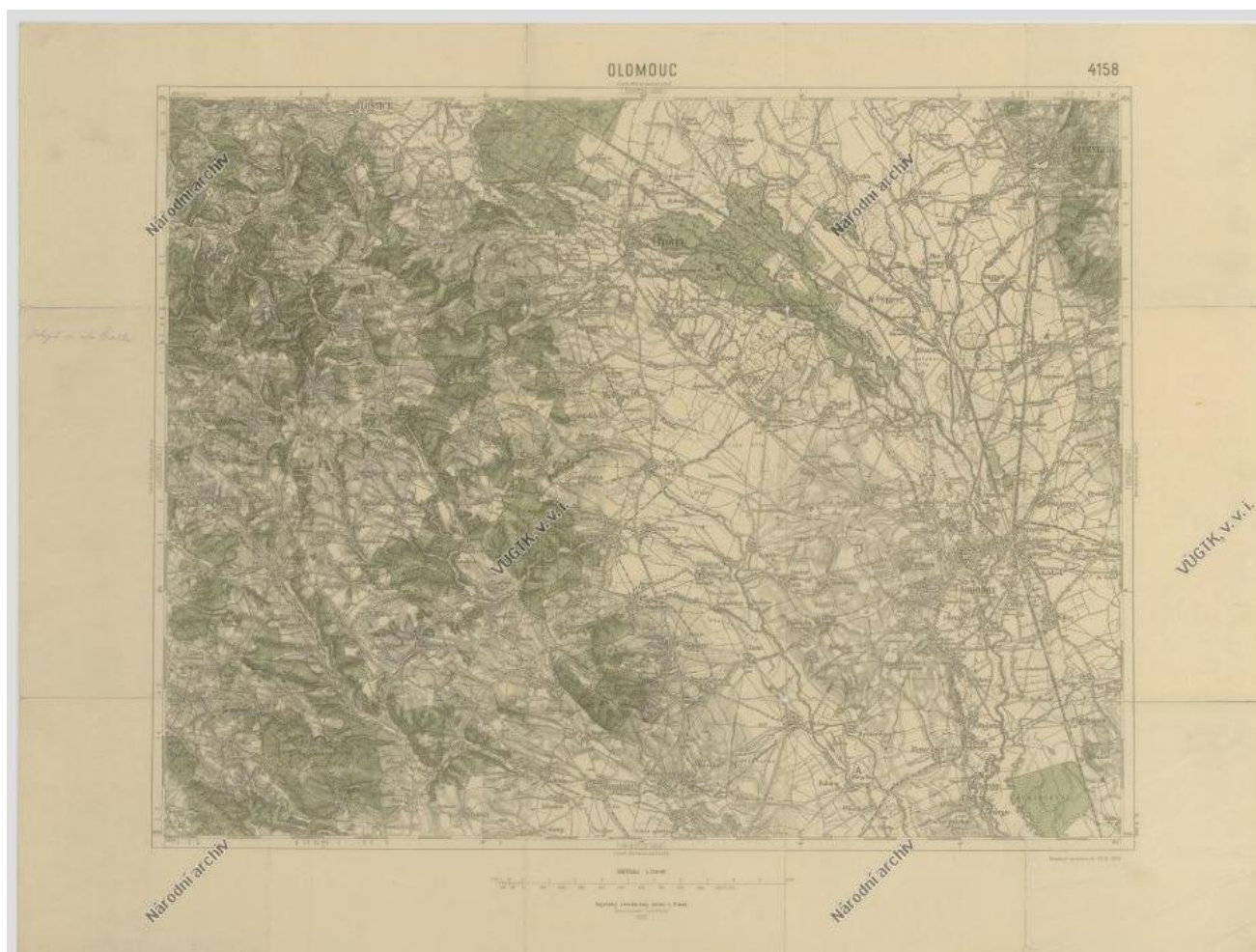


III. vojenské mapování

Vojenský zeměpisný ústav Praha

Mapový list
Olomouc
1930

dvoubarevná verze
s československým
názvoslovím a
německými dubletami

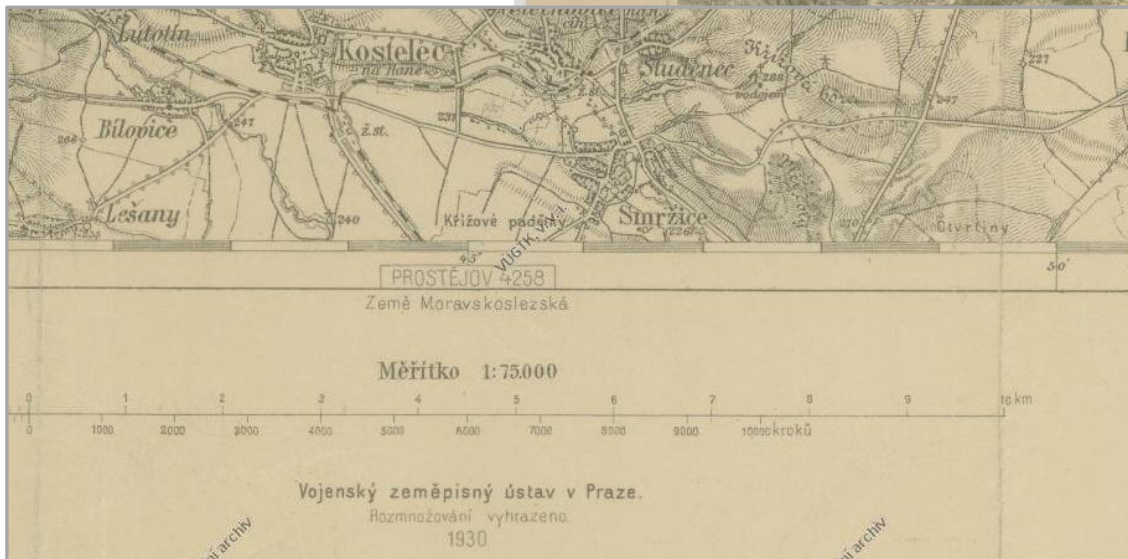


III. vojenské mapování

Vojenský zeměpisný ústav Praha

Mapový list
Olomouc
1930

dvoubarevná verze
s československým
názvoslovím a
německými dubletami



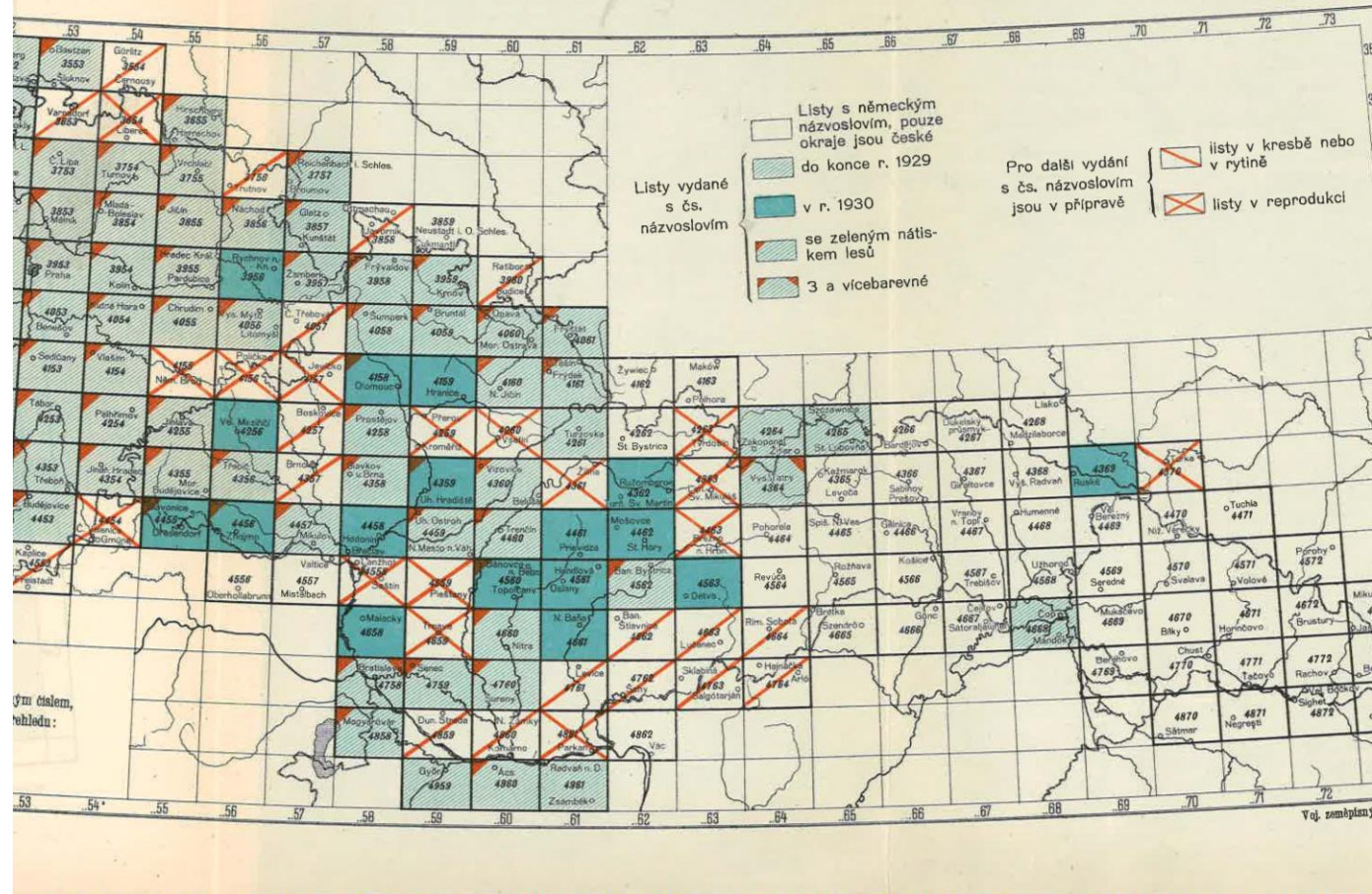
III. vojenské mapování

Vojenský zeměpisný ústav Praha

Výřez z
přehledové mapa prací
na speciální mapě
1:75000

1930

PŘEHLED LISTŮ SPECIÁLNÍ MAPY 1:75.000.



III. vojenské mapování

Vojenský zeměpisný ústav Praha

Práce od roku 1935 až po mnichovskou konferenci

Hlavním dílem vyžadujícím největšího úsilí a počtu kartografického personálu byla speciální mapa 1:75 000, tou dobou jediné mapové dílo většího měřítka, zobrazující celé území státu. Tato mapa byla již v předchozích letech ve značné míře zpracována. Práce záležela v úpravě a opravě originálních křídotisků, zhotovených z rakousko-uherských měděných desek na podkladě evidenčních záznamů, popřípadě topografického měření. Mimo tento druh speciální mapy /dvoubarevné/ bylo vykresleno několik dalších listů pro pětibarevné vydání se stínovaným terénem.




Pracovna litografických úprav tiskového kamene a křídového papíru

III. vojenské mapování

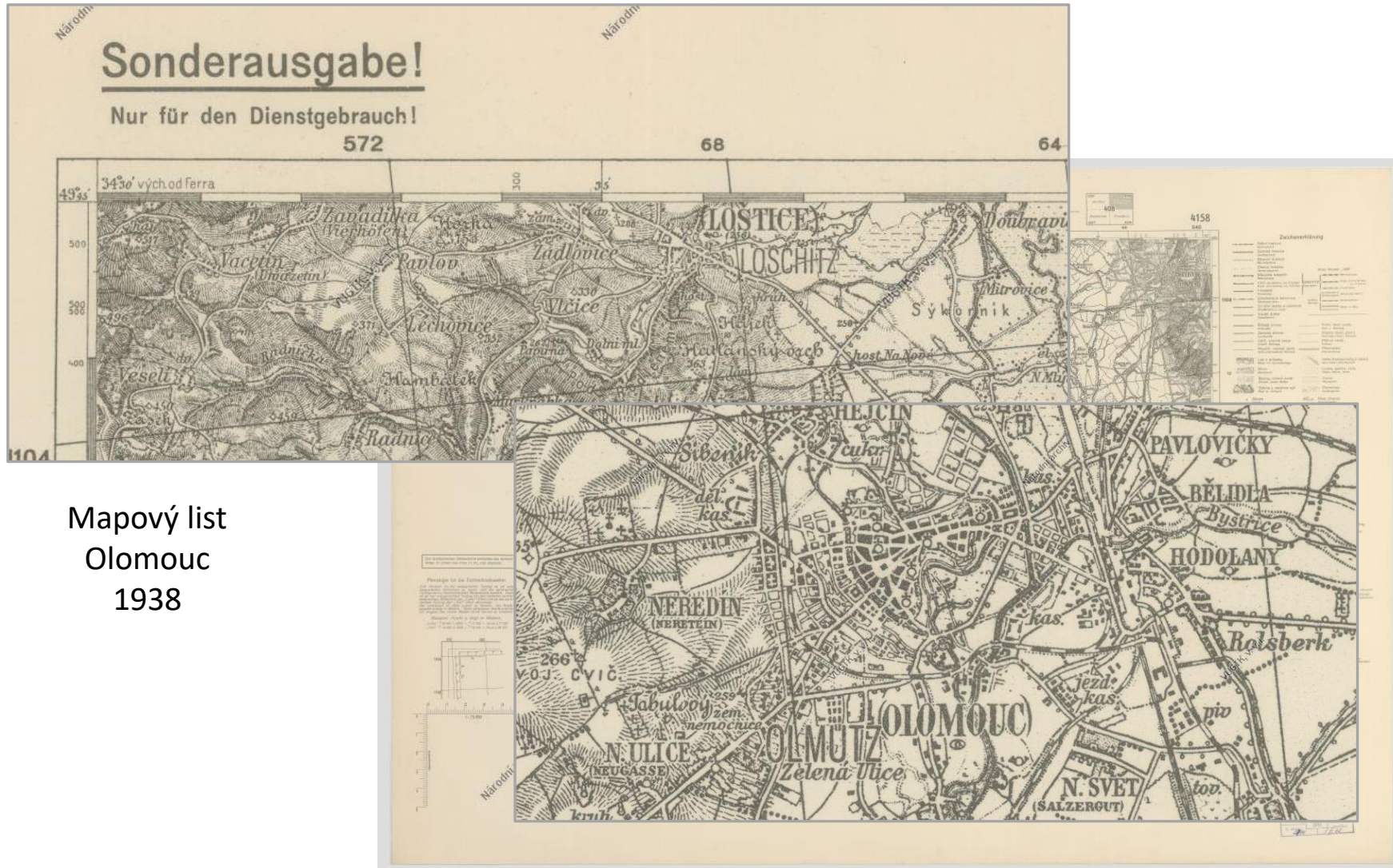
Mnichovská dohoda 1939 a období okupace

Mapový list
Olomouc
1938



III. vojenské mapování

Mnichovská dohoda 1939 a období okupace

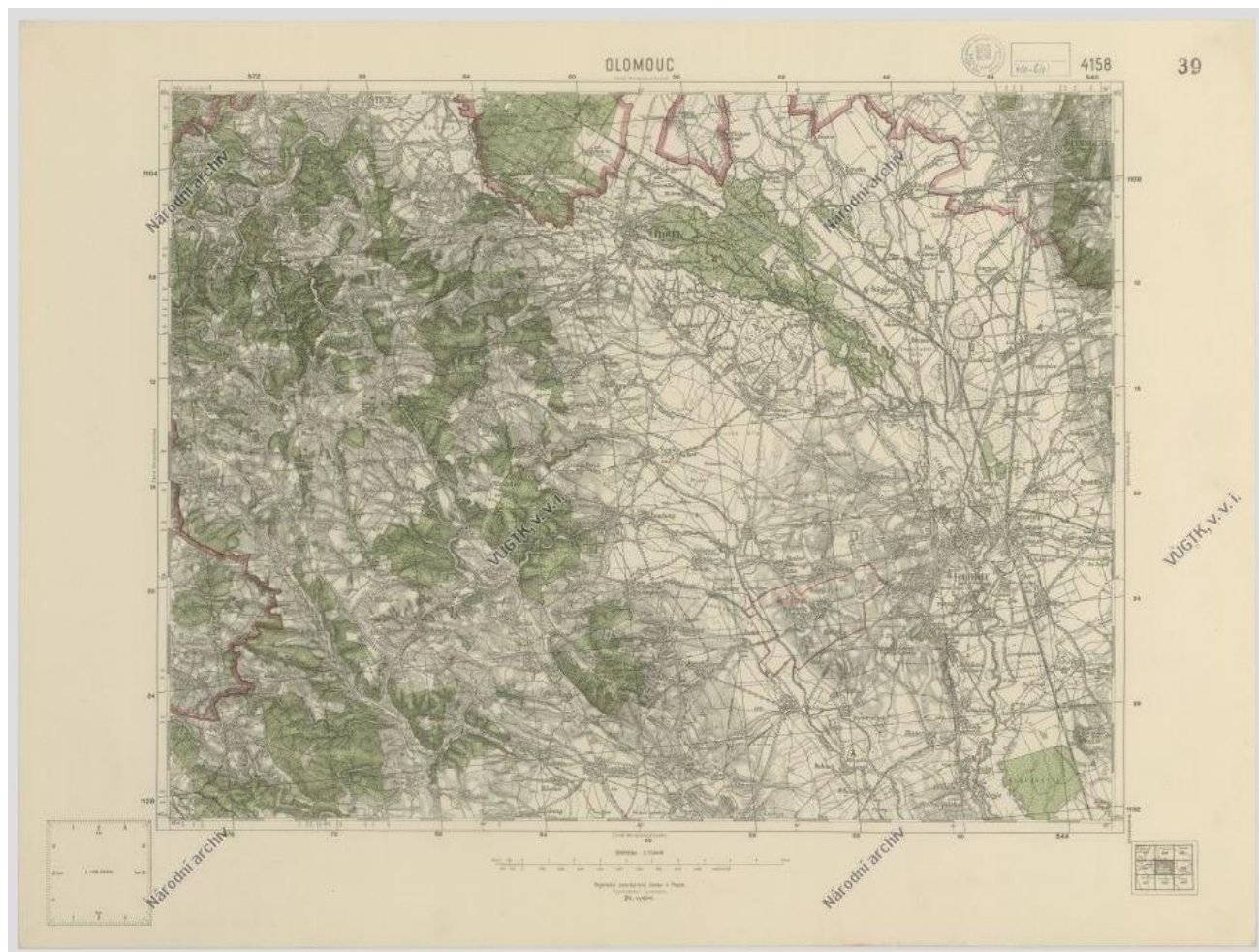


III. vojenské mapování

Mnichovská dohoda 1939 a období okupace

Mapový list
Olomouc
1939

Čechy a Morava

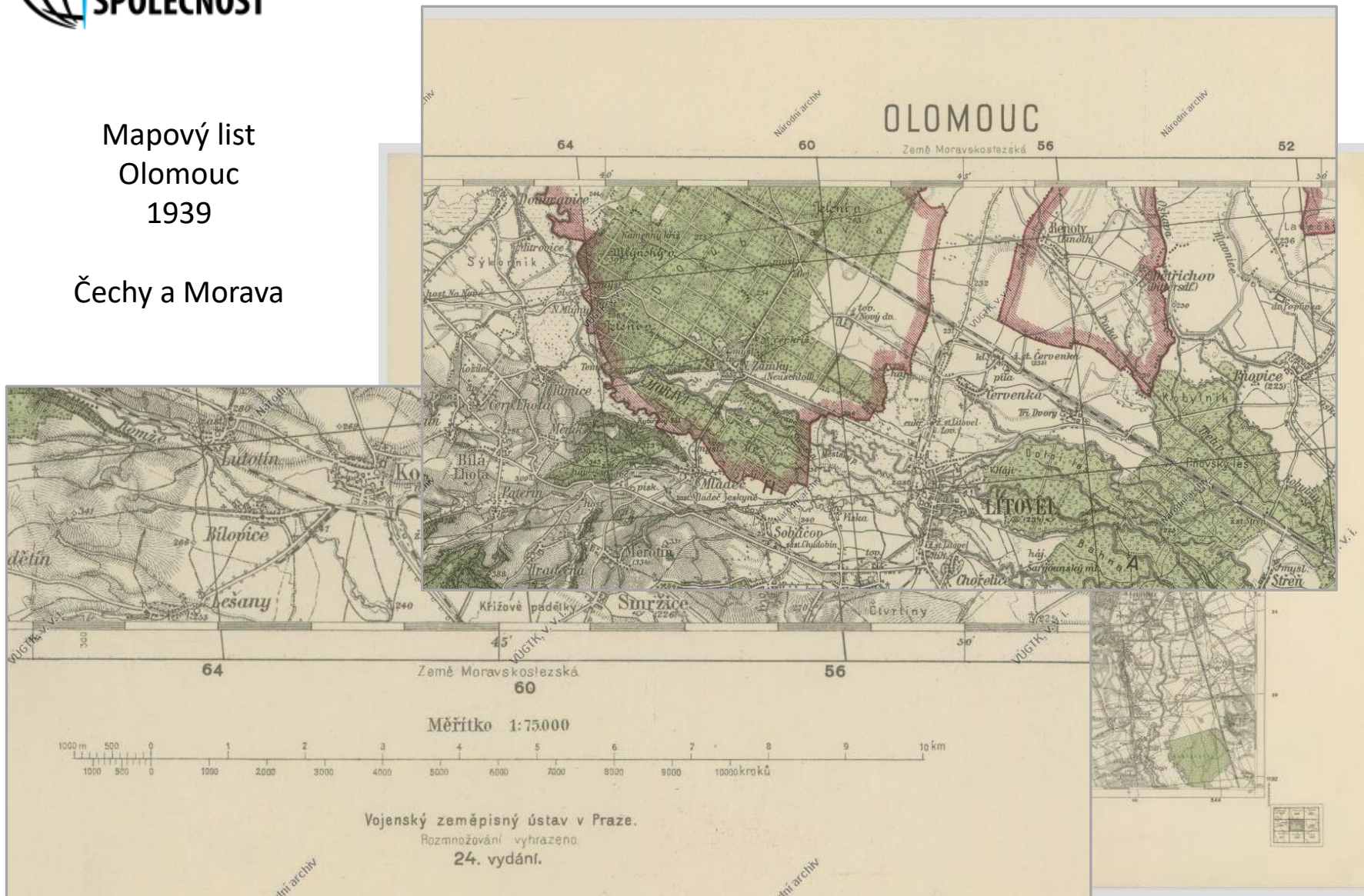


III. vojenské mapování

Mnichovská dohoda 1939 a období okupace

Mapový list
Olomouc
1939

Čechy a Morava

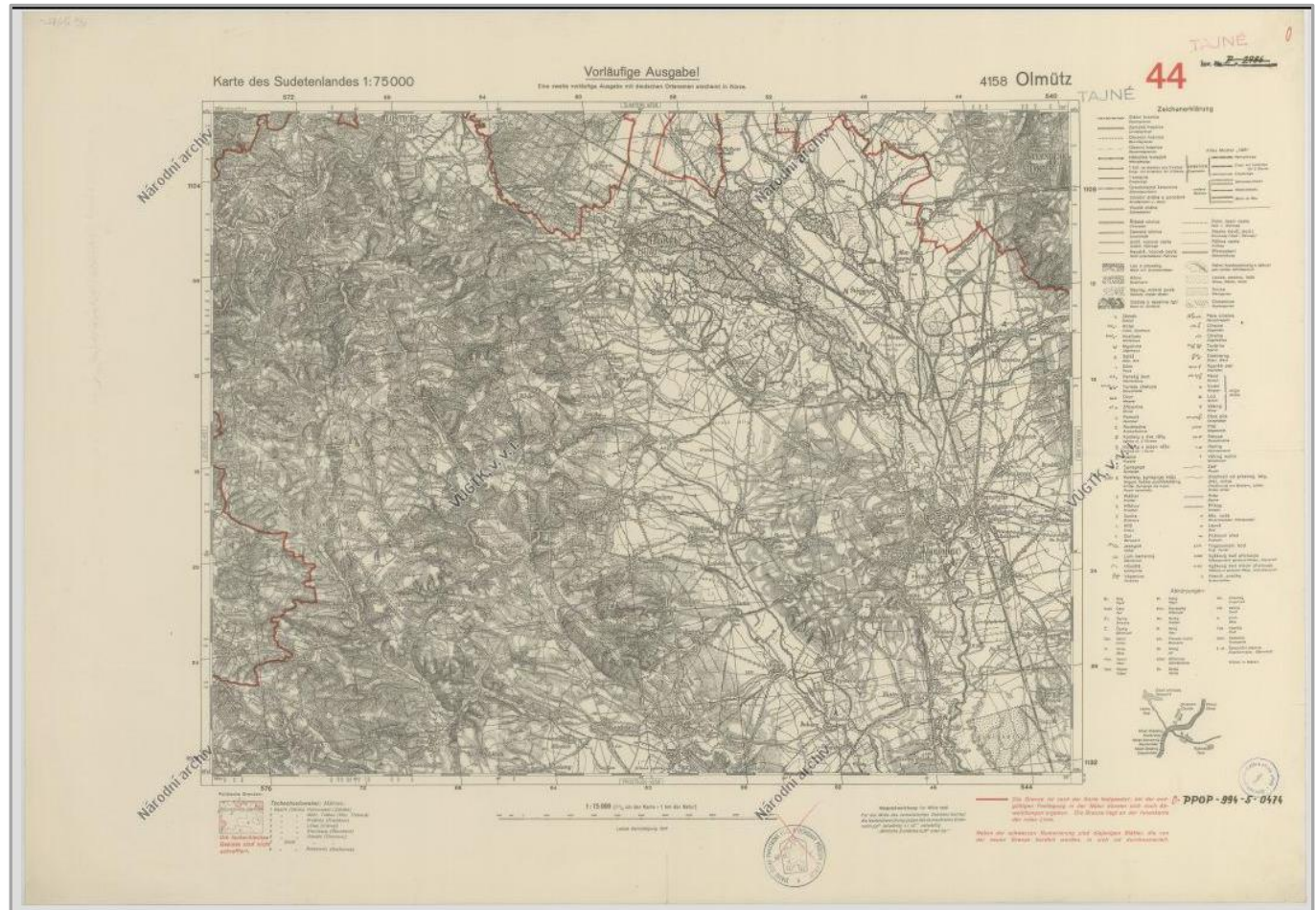


III. vojenské mapování

Mnichovská dohoda 1939 a období okupace

Mapový list
Olomouc
1940

Mapa Sudet

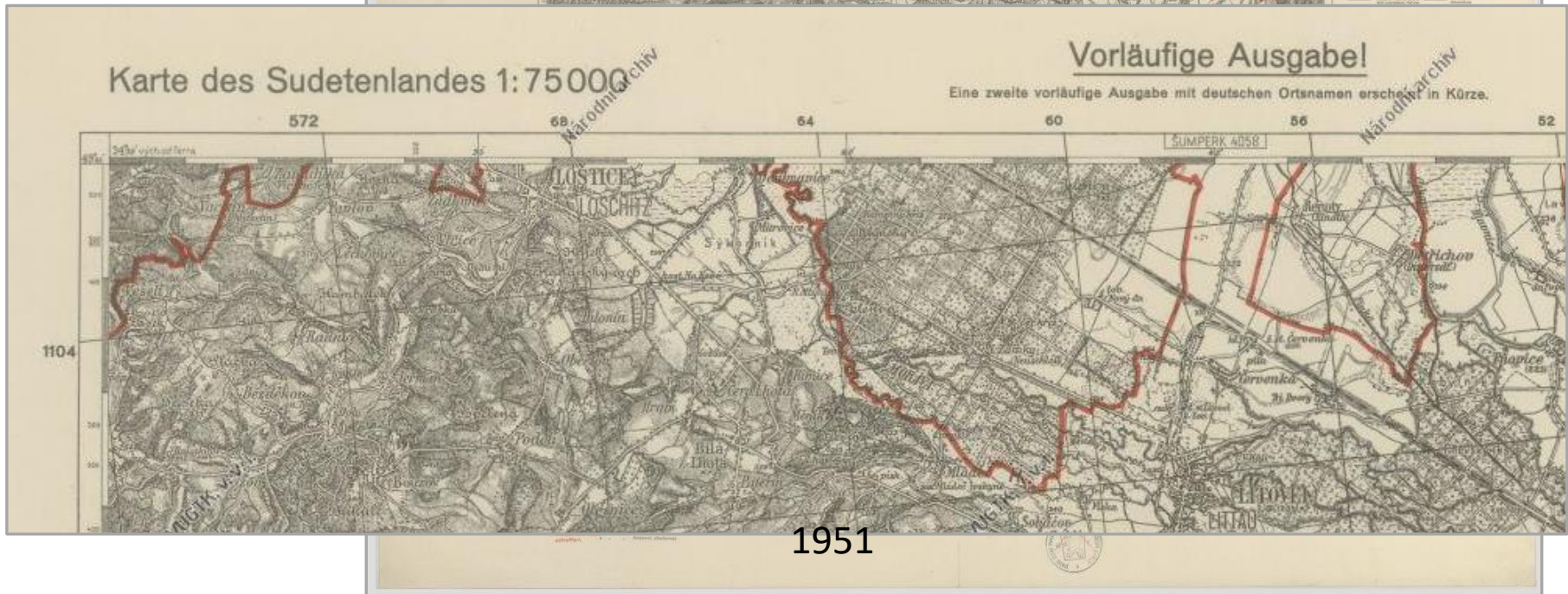


III. vojenské mapování

Mnichovská dohoda 1939 a období okupace

Mapový list
Olomouc
1940

Mapa Sudet

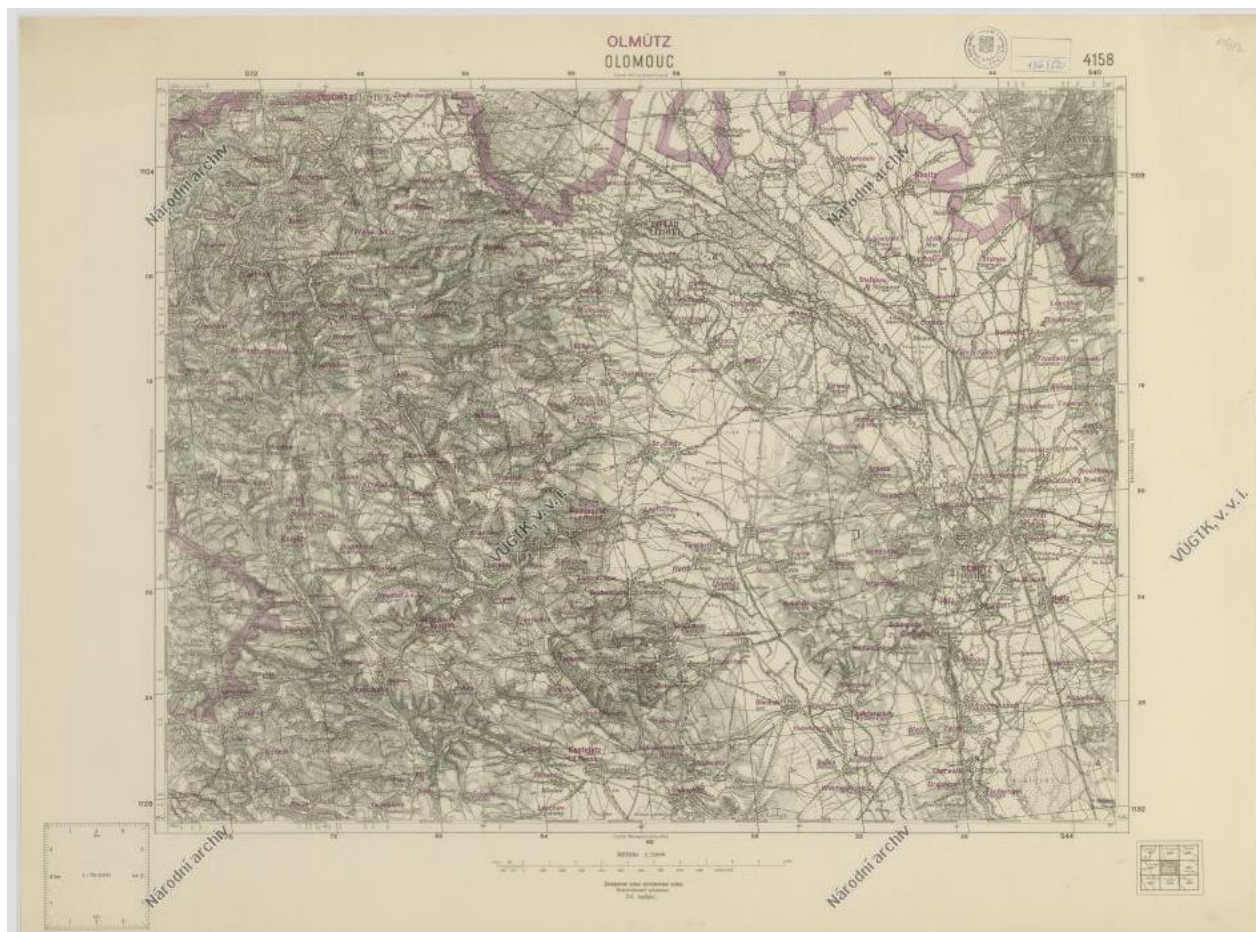


III. vojenské mapování

Mnichovská dohoda 1939 a období okupace

Mapový list
Olomouc
1940

speciální MV pro
potřeby státní správy
Böhmen und Mären



III. vojenské mapování

Mnichovská dohoda 1939 a období okupace

Mapový list
Olomouc
1940

speciální MV pro
potřeby státní správy
Böhmen und Mären

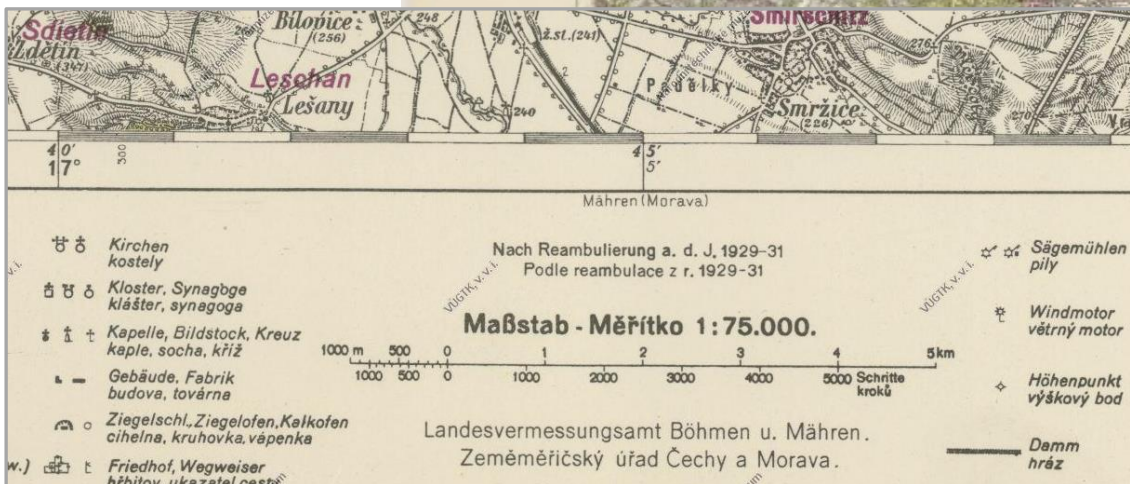
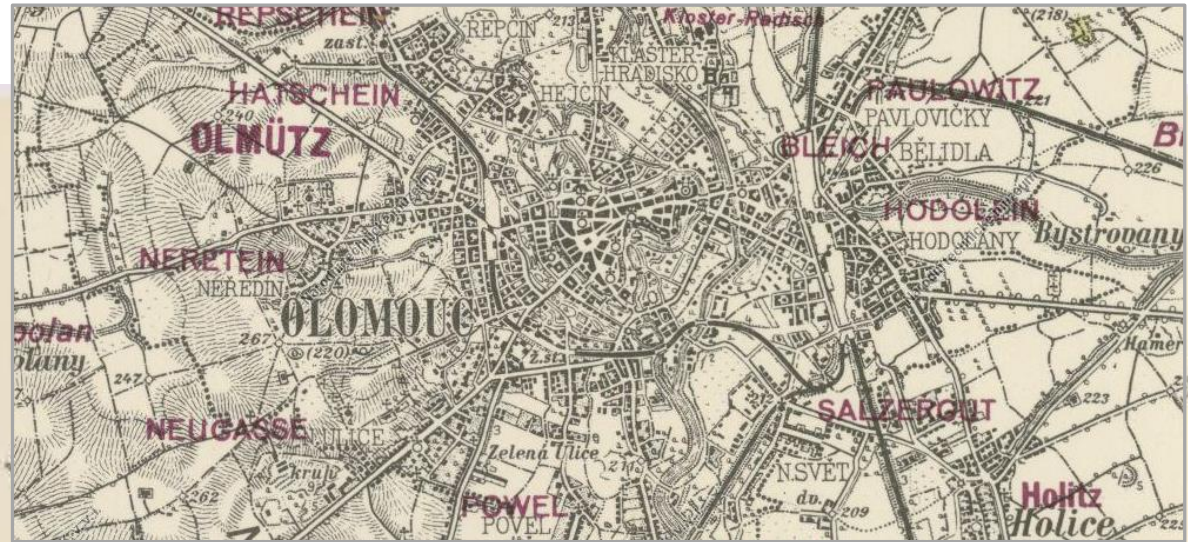


III. vojenské mapování

Mnichovská dohoda 1939 a období okupace

Mapový list
Olomouc
1943

mapa Böhmen und
Mähren pro veřejnost

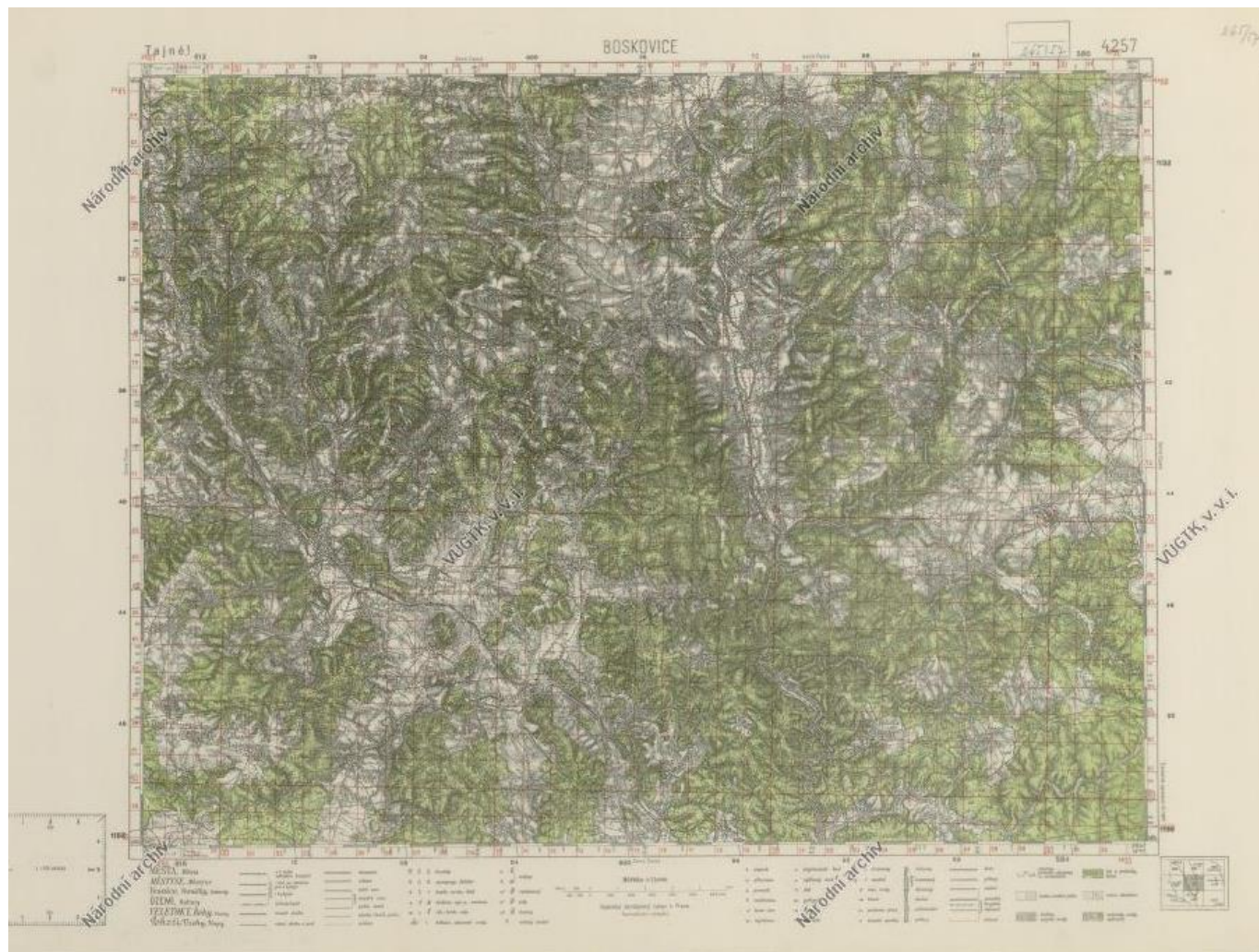


III. vojenské mapování

Mnichovská dohoda 1939 a období okupace

Mapový list
Olomouc
1951

S dotiskem sítě S-42



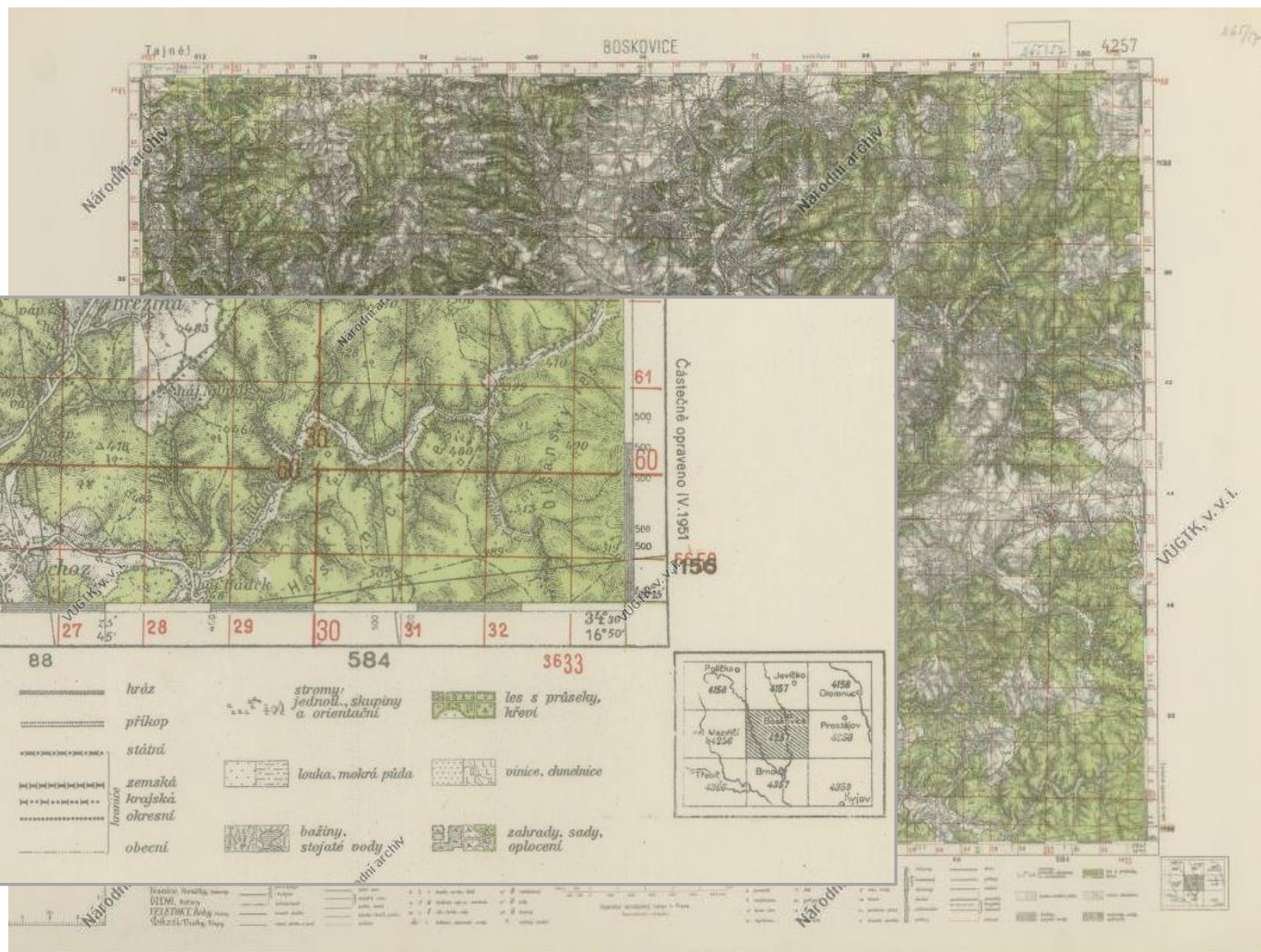
III. vojenské mapování

Vojenský zeměpisný ústav Praha



Mapový list
Boskovice
1951

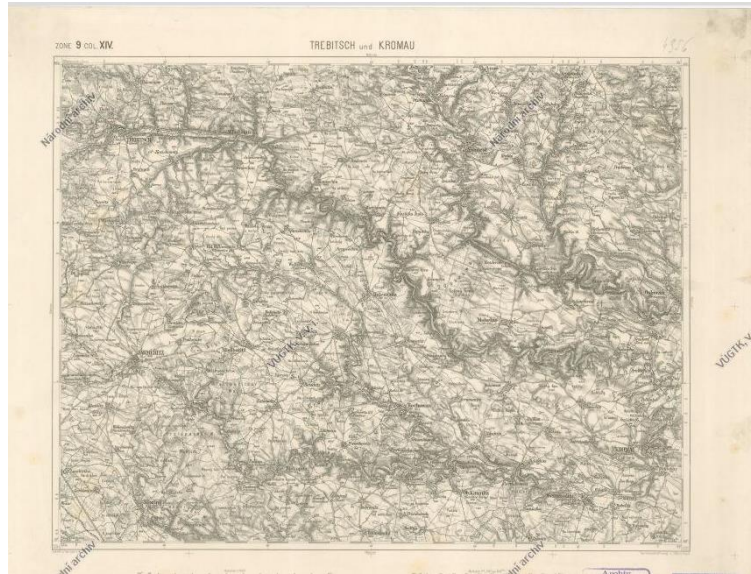
S dotiskem sítě S-42



III. vojenské mapování

Speciální mapa 1 : 75 000

1880



1920




1930



1939



1940



1943



1951



Děkuji za pozornost.

Ing. Jiří DROZDA, Ph.D.

jiri.drozda@vugtk.cz