



KARTOVÝROČÍ 2022

Vít VOŽENÍLEK
Univerzita Palackého v Olomouci

Zdeněk STACHOŇ
Masarykova univerzita, Brno

KARTOVÝROČÍ

- **2016** – 300 let MMM
- **2017** – 200 let Stablního Katastru
- **2018** – 100 let ČSR
 - 500 let KMČ
- **2019** – 450 let FMM, 400 let AMČ
- **2020** – 300 let MMČ
 - 450 let Theatrum Orbis Terrarum
- **2021** – školní kartografie
 - 200 let od narození B. Kozenna



322 př.n.l.

ZEMŘEL ARISTOTELES

- Racionalizoval argumenty pro kulatost Země;
- Podporoval získávání nových znalostí o Oikumeně;
- Sestavil diagram větrů vanoucích z různých světových stran;
- Rozdělil zemi na 5 pásem a vymezil oblasti, která jsou vzhledem ke klimatickým podmínkám obyvatelná.

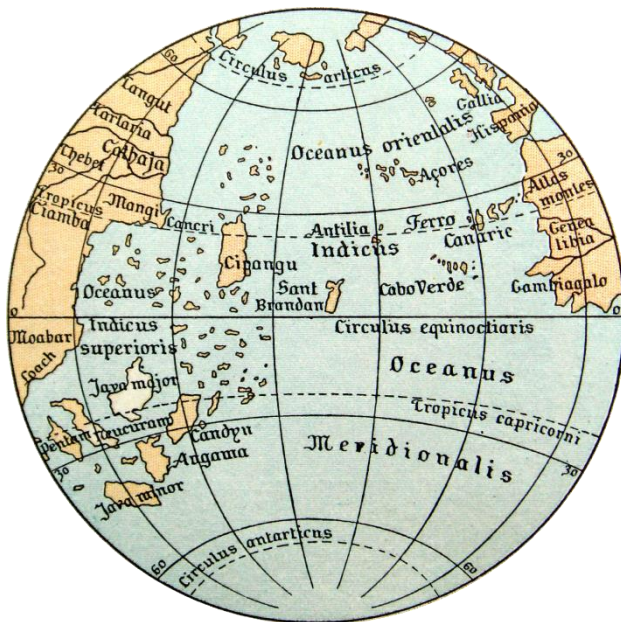


1492

„Erdapfel“, zemské jablko

Martin Behaim (Martin of Bohemia)

- Objednávka městské rady v Norimberku
- Založen na antických znalostech
- Průměr 51 cm



530

1512

NAROZEN GERHARD MERCATOR



Gerhard Mercator (1512 – 1594)

- Tvrdil o sobě , že není hoden zpodobnění
- Zaznamenan až v 62 letech (Frans Hogenberg)
 - kružítka na severním pólu a nultém poledníku
 - prsty ukazují na nápis Amerika
- Kartograf
 - nový postup výroby glóbbů
 - Mercatorovo zobrazení
 - Mapa Velké Británie, Evropy,
 - ...
- *Zemřel A. Vespucci*

510

1522

ZEMŘEL MIKULÁŠ KLAUDYÁN



- ? – 1522 Lipsko
- Přívrženec jednoty bratrské
- lékař
- Knihtiskař
- Autor první samostatné mapy Čech
- Od r. 1518 řídil tiskárnu v Mladé Boleslavi
- *Výprava F. Magalhaese*

500

1592

NARODIL SE JAN ÁMOS KOMENSKÝ



- 1592 (JV Morava) – 15.11.1670 Amsterdam
- poslední biskup Jednoty bratrské
- český teolog, filosof, pedagog a spisovatel


- Mapa Moravy
 - Nejslavnější Komenského kartografické dílo
 - Věnované Ladislavu Velenovi ze Žerotína a Moravským stavům



430

1632

DRUHÉ VYDÁNÍ ARETINOVY MAPY ČECH



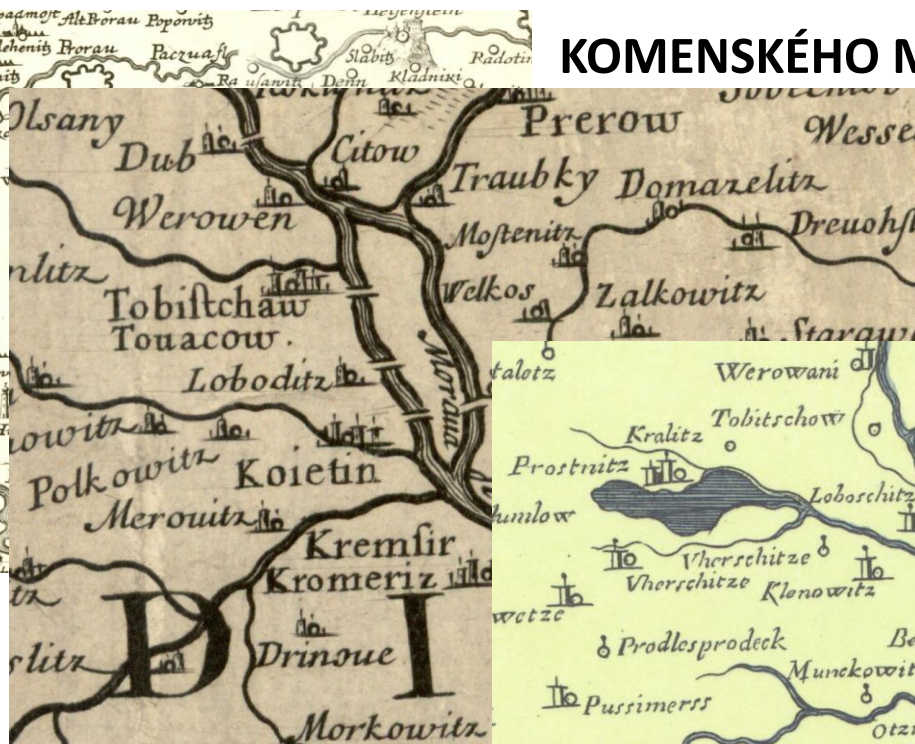
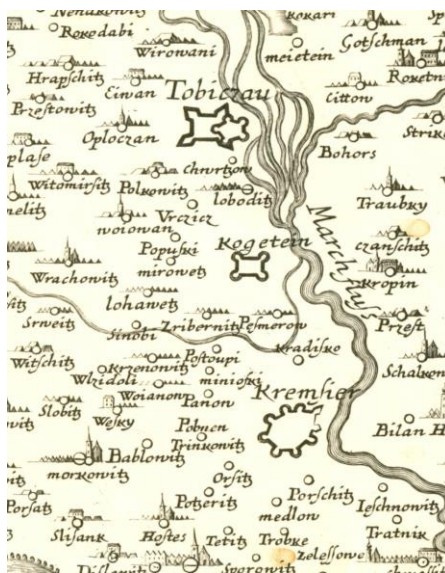
3. Samostatná mapa Čech

- Mnoho vydání v nizozemských a anglických atlasech.
- **Název:** „*Regni Bohemia nova et exacta descriptio*“ (Nový a přesný popis Království českého)
- tištěna z měděných desek (766 x 574 mm)
 - Rytec - *Paulus Bayard sculpsit Prague.*

1692

VYDÁNY 3 MAPY MORAVY

WISCHEROVA MAPA MORAVY



KOMENSKÉHO MAPA MORAVY (KMM I)



FABRICIOVA MAPA MORAVY
(V. CORONELLI)

330

1712

VOGTOVA MAPA ČECH

Johann Georg Mauritius Vogt

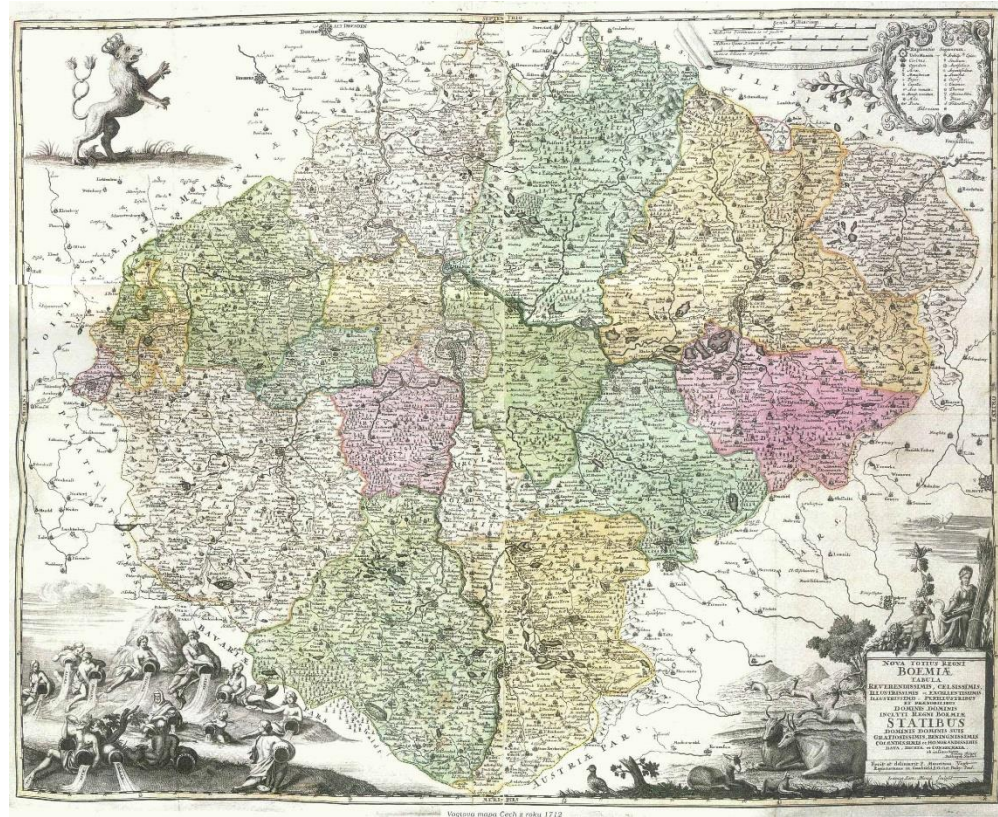
1669, Königshofen (DE) – 1730, Mariánská Týnice

- Zabýval se zeměměřičstvím – znalosti od otce – zeměměřič ve službách Plasského kláštera

1712 – vydal spis – Historický a geografický popis současného Království Českého (Das jetzt lebende Königreich Bohmen in seiner historisch- und geographischen Beschreibung) – příloha mapa

- Frankfurt nad Mohanem (Vydavatel Jan Zieger)

- Obsah – zeměpisný a kulturní přehled českých zemí



310

1752

PRVNÍ MAPA HLOUBNIC

Philippe Buache

- (La Neuville-au-Pont, 7.2.1700 - Paříž, 24.1.1773)
- Fr. geograf
- 1729 - jmenován prvním geografem krále
- Tvůrce nového geografického rozdělení světa podle moří a říčních systémů.



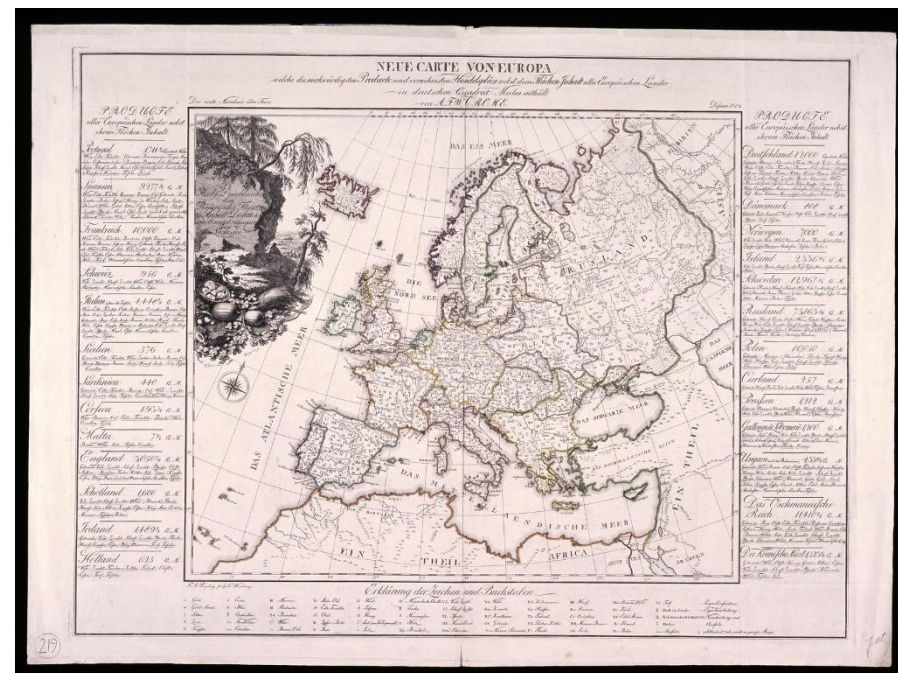
Source gallica.bnf.fr / Bibliothèque nationale de France

1782

PRVNÍ VRSTEVNICOVÁ MAPA



- Marcellin du Carla-Boniface
- August Friedrich Wilhelm Crome
 - Nejstarší ekonomická mapa



240

1872

POČÁTEK BUDOVÁNÍ SÍTĚ ZÁKLADNÍCH VÝŠKOVÝCH BODŮ

- Vybudoval Vojenský zeměpisný úřad ve Vídni.
- Výchozím bod - Farolfiho bod č.1 osazený u mareografu v Terstu na Molo Sartorio.



CZE



HUN



UKR

150

1962

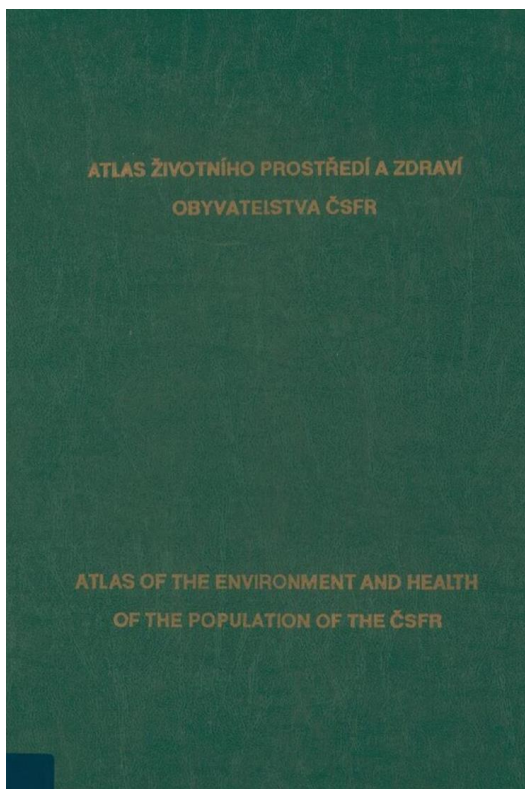
OBJEV NEJSTARŠÍ MAPY



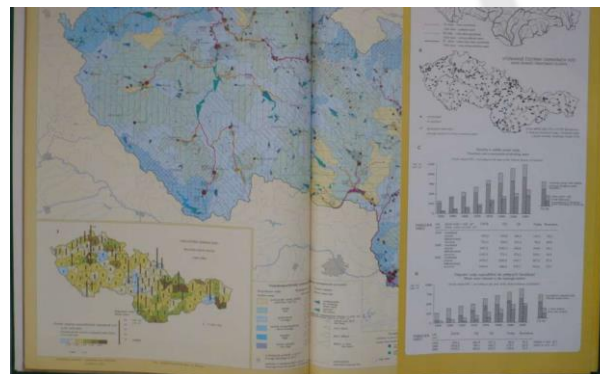
- Tábořiště lovců mamutů v Pavlově
- Stáří 24 – 25 tis. let.
- Uloženo v Archeologickém ústavu AV ČR v Brně
- Kopie např. v pražském Národním muzeu a v Národním muzeu ve Washingtonu.

1992

ATLAS ŽIVOTNÍHO PROSTŘEDÍ A ZDRAVÍ OBYVATELSTVA ČSFR



- Geografický ústav Československé akademie věd Brno, Federální výbor pro životní prostředí Praha
- odpovědný redaktor Milan Viturka
- 92 s., ca 104 barev. map
- **Zpracováno metodami digitální kartografie!**





Děkujeme za pozornost!

KARTOVÝROČÍ 2022

Vít VOŽENÍLEK
Univerzita Palackého v Olomouci

Zdeněk STACHOŇ
Masarykova univerzita, Brno